

Wandelroutes Herperduin (23 km)

► Over de routes

De Herperduin is een prachtig natuurgebied in de gemeente Oss en geeft een goed beeld van het natuurschoon dat Noord-Brabant bezit: naald- en loofhout, heide, heuvels met zandverstuivingen, vennen en recreatieplassen. Ook voor de kinderen is er het nodige te beleven: een ontmoeting met Schotse Hooglanders en Exmoor pony's, pootje baden in een natuurmeer of spelen in een supergrote zandbak.

In de Herperduin zijn vijf wandelroutes uitgezet met een totale lengte van \pm 23 km:

1. Wandelroute Achterste Heide (\pm 5 km, gele markering)
2. Wandelroute Hoessenbosch (\pm 3 km, halfverhard pad)
3. Witte wandelroute (\pm 5 km, witte markering)
4. Rode wandelroute (\pm 5 km, rode markering)
5. Oranje wandelroute (\pm 5 km, oranje markering)

De routes kunnen worden gecombineerd.

De Herperduin

Oorspronkelijk maakte het gebied deel uit van een open heidelandschap. Overbegrazing door schapen en overmatige plaggenwinning zorgde echter voor ernstige aantasting van de heidevegetatie waardoor op uitgebreide schaal verstuiving plaatsvond en plaatselijk hoge stuifduinen ontstonden.

Eind 19e eeuw werd het gebied ontgonnen en beplant met (overwegend) grove den. Later zijn ook andere boomsoorten aangepant, zoals de corsicaanse den, lariks, douglasspar, inlandse eik en beuk.

Naast het 'vastleggen' van zand, kreeg het nieuwe bosgebied ook een productiefunctie. De stammen van de bomen werden gebruikt als palen om de Limburgse mijnen te stutten. Om de bomen zo recht mogelijk te laten groeien, werden zij zeer dicht op elkaar gepland. Mijnhout moet immers recht zijn. De regelmatige bospercelen werden ontsloten door een intensief padenstelsel, zodat het hout gemakkelijk afgevoerd kon worden.

Naast 'Herperduin' kent de lokale bevolking ook andere benamingen aan (delen van) het gebied toe: Maupertuus, Hoessenbosch, Grote Koolwijk en Achterste Heide. In de loop der tijd echter, is de benaming Herperduin in gebruik geraakt voor het gehele bosgebied tussen Oss, Herpen, Berghem en Schaijk.

Natuurontwikkeling

Het van oorsprong rationeel opgezette productiebos krijgt momenteel door bosomvorming een meer natuurlijk karakter. In het bos worden open plekken gemaakt, waardoor er meer licht op de bodem doordringt en andere bomen en planten een kans krijgen zich te ontwikkelen. Hierdoor ontstaat meer variatie en leeftijdsverschil.

Het dode hout blijft in het bos liggen en is zeer waardevol voor de natuur. Het wordt aangetast door insecten die weer gegeten worden door zangvogels. Bomen worden 'geringd' zodat staande, dode stammen ontstaan waarin o.a. spechten holen kunnen uithakken.

Rond het Groot Ganzenven ④ zijn delen geheel vrijgemaakt van bomen en struiken om de heide en de daarop levende diersoorten terug te laten komen. Het ven is deels uitgegraven om het weer natter te maken en in de oude staat te herstellen.

Het is de bedoeling dat de Herperduin op termijn via een ecologische verbindingszone over de snel- en rijksweg wordt verbonden met natuurgebied de Maashorst, zodat een groot natuurpark ontstaat.

Begin 2007 heeft de bosomvorming de nodige emoties losgemaakt in de Osse samenleving. Een aantal bezoekers van de Herperduin was danig geschrokken van de 'ravage' die de ingrepen met zich meebrachten. De discussie over de bosomvorming leidde ertoe dat in februari 2007 een tweetal moties

over dit onderwerp in de Osse gemeenteraad in stemming zijn gebracht. Het resultaat hiervan is dat de communicatie rond de bosomvorming is verbeterd en de activiteiten over een langere periode worden uitgesmeerd.

Voor meer informatie over het bosomvormingsproject kunt u terecht op internet: www.oss.nl/bosomvorming.

Begrazing

Paarden en runderen bewoonden ook vroeger onze bossen. Door hun gedrag en eetgewoonten hebben deze grote grazers een positieve invloed op de bosontwikkeling. Daarom zijn deze dieren in een omheind gedeelte van de Herperduin uitgezet. De grote grazers zijn natuurlijke beheerders, die ervoor zorgen dat het gebied geleidelijk een natuurlijk karakter krijgt. De runderen zijn Schotse Hooglanders, die gewend zijn aan extreme weersomstandigheden. Ze eten veel hout, waaronder de Amerikaanse vogelkers, die anders handmatig bestreden moet worden. De pony's die hier rondlopen zijn Exmoor pony's uit Engeland. Ook deze pony's kunnen zich het hele jaar door buiten redden.

Waarschuwing

Zowel de Schotse hooglandrunderen als de Exmoore pony's hebben in verschillende begrazingsprojecten bewezen publieksvriendelijke dieren te zijn. Toch is het raadzaam om altijd voorzichtig te zijn. De dieren zijn niet handtam en moeten dat ook niet worden.

Houdt een minimale afstand van 25 meter in acht, zeker als de dieren jongen hebben.

Vennen

In de Herperduin bevinden zich een tweetal vennen. In het midden van de Herperduin ligt het Groot Ganzenven ①. Dit ven kent een natuurlijke oorsprong. Het Klompven ② bevindt zich aan de oostzijde van de Herperduin, aan de binnenzijde van een grote stuifduin. Dit ven is kunstmatig ontstaan door zandafgravingen ten behoeve van de aanleg van de A50.

Stuifduinen

De hoogste duinen komen voor aan de noord- en ooststrand van het gebied ③ waar ze een duidelijk contrast vormen met het ervoor gelegen licht golvende dekzandlandschap.

De duinen zijn het gevolg van te intensieve landbouwpraktijken na de middeleeuwen, waardoor de begroeiing afnam en massaal zand beschikbaar kwam voor verstuiwing. Door de overheersende zuidwestenwinden werd het zand in noord-oostelijke richting in duinen opgewaaid. De zandverstuiwingen werden daar vastgelegd door beplanting met hakhout, dat veel zand inving. Het stuifzand hoopte zich in en rond de hakhoutwal op, waardoor een zogenaamde stuifzandwal of paraboolduin ontstond, met een markant langgerekte, steile vorm.

Honden

Binnen de gemeente Oss geldt een aanlijnplicht. Uw hond mag uitsluitend loslopen in de zogenaamde 'losloopgebieden'. Deze staan aangegeven met informatieborden. Binnen de Herperduin is het niet toegestaan om uw hond los te laten lopen.

Honden mogen uitsluitend los lopen in het gebied tussen de Schaijkseweg (aan de oostkant van de Herperduin) en de afrastering van het begrazingsgebied. Dit gebied loopt vanaf de parkeerplaats aan de Schaykseweg ③ via de zandvlakte en de omgeving van de vijvers tot aan de afrastering nabij de vijvers.





Bereikbaarheid Oss met openbaar vervoer

Oss is bereikbaar met de trein vanuit Nijmegen en 's-Hertogenbosch. De sneltrein rijdt 2x per uur. De stoptrein rijdt maandag t/m zaterdag 2x per uur en zondag 1x per uur. Op het NS-station Oss neemt u buurtbus 257 richting Schaijk. U stapt uit bij de halte die is aangegeven bij de betreffende routebeschrijving en volgt de aanwijzingen bij de routebeschrijving.

Elk uur vertrekt er één bus 257 van station Oss. Op zaterdag rijden er minder bussen, 's avonds en op zondag rijden er geen bussen. U kunt ook gebruik maken van de Taxihopper. U dient de Taxihopper tenminste 1 uur van te voren te bellen (0900-8294467) of 24 uur van te voren te boeken via www.taxihopper.nl. Voor meer specifieke reisinformatie kunt u www.9292ov.nl raadplegen.

Opmerkingen

De gemeente Oss heeft veel aandacht besteed aan de routebeschrijving, de bijbehorende wandelkaart en GPS-bestanden. Desondanks kan het voorkomen dat u onjuistheden of onvolledigheden ontdekt, bijvoorbeeld omdat de situatie in het veld is gewijzigd. Wij stellen het op prijs als u deze via de email aan ons wilt doorgeven op: wandelen@oss.nl.



1. Wandelroute Achterste Heide (5 km)

► Korte beschrijving

De wandelroute Achterste Heide is 5,4 km lang en ligt in het westelijk deel van de Herperduin. De wandelroute is vernoemd naar het gelijknamige buurtschap. De wandelroute loopt gedeeltelijk door het begrazingsgebied.

Combinaties


U kunt deze wandelroute combineren met de witte (10,1 km), witte en oranje (13,9 km), witte en rode (15,7 km) of witte, oranje en rode route (17,6 km).

Markering



Deze wandelroute is gemarkeerd met gele markeringen op paaltjes. Volg de paaltjes met de schuine kop mee (d.i. met de klok mee).


Startpunt

De route start op de parkeerplaats  aan het einde van de Hoessenboslaan nabij de Koepelweg. Het eerste gele markeringspaaltje vindt u op het pad direct rechts van de toegangsweg (d.i. als u met uw rug naar de toegangsweg staat).

Openbaar vervoer

Bus 257, uitstappen halte Hoessenboslaan in Bergthem. Vanaf daar is het 20 minuten lopen naar het startpunt (op de Burgemeester Van Erpstraat rechtsaf de Hoessenboslaan in, spoorlijn oversteken, straat geheel uitlopen in de richting van het bos).

Auto & parkeren

De parkeerplaats  aan de Hoessenboslaan is met de auto als volgt bereikbaar.

Vanuit de richting *'s-Hertogenbosch* via de A59, afslag 16 Oss-Oost. Bij de rotonde de 2e afslag nemen richting Oss. Dan links afslaan naar de Graafsebaan (N329) richting Oss. *Lees verder bij >>*

Vanuit de richting *Nijmegen* via de A50 en de A59, afslag 16 Oss-Oost. Dan rechts afslaan naar de Graafsebaan (N329) richting Oss. *>>* Sla bij de eerste stoplichten rechtsaf de Hartog Hartogsingel op. Ga bij de T-splitsing rechtsaf de Zevenbergseweg op. Sla bij de tweede straat linksaf, u bevindt zich nu op de Heistraat. Deze straat uitrijden en bij de T-splitsing rechts afslaan op de Hoessenboslaan. Rij door tot u op een onverharde weg komt. Deze eindigt op de parkeerplaats.

2. Wandelroute Hoessenbosch (3 km)

► Korte beschrijving

De wandelroute Hoessenbosch is 3,2 km lang en ligt in het noordelijk deel van de Herperduin.

Deze route heeft een halfverharde ondergrond is daardoor in principe ook geschikt voor rolstoelgebruikers en wandelaars met kinderwagens. Rolstoelgebruikers dienen rekening te houden met het feit dat de halfverharding niet vlak is en als gevolg van regen- en/of bladval slecht toegankelijk kan zijn.

De wandelroute verwijst naar de naam die de inwoners van Berghem aan dit deel van de Herperduin geven en het nabijgelegen openluchttheater Hoessenbosch ④. Voor informatie over optredens in dit theater kunt u terecht op internet: www.hoessenbosch.nl.

De route voert door bos en begrazingsgebied en kent een uitstapje naar het Groot Ganzenven ①. Daar bevindt zich een observatie- en picknickplek ⑤. De tafel is daar zodanig geconstrueerd dat een rolstoel eronder past. Voor begeleiders is er een bank geplaatst.

Markering



Deze wandelroute is niet gemarkeerd, maar is te herkennen aan de halfverharde ondergrond.

Startpunt

De route start op de parkeerplaats P1 aan het einde van de Hoessenboslaan nabij de Koepelweg. Het halfverharde wandelpad begint bij het informatiebord.

Openbaar vervoer

Zie: *Wandelroute Achterste Heide*.

Auto & parkeren

Zie: *Wandelroute Achterste Heide*.

Waarschuwing

Deze wandelroute voert door het begrazingsgebied. Houdt een minimale afstand van 25 meter in acht als u runderen of pony's tegenkomt. Houdt er rekening mee dat rolstoelgebruikers minder uitwijkmogelijkheden hebben dan wandelaars of fietsers.



3. Witte wandelroute (5 km)

► Korte beschrijving

De witte wandelroute ligt in het centrum van de Herperduin. De route is 4,8 kilometer lang en voert door bos, begrazingsgebied en langs het Groot Ganzenven.

Combinaties


U kunt de witte route combineren met de rode (8,4 km), oranje (8,5 km), gele (10,1 km), gele en oranje (13,9 km), gele en rode (15,7 km) of gele, oranje en rode route (17,6 km).

Markering



Deze wandelroute is gemarkeerd met witte markeringen op paaltjes. Volg de paaltjes met de schuine kop mee.

Startpunt


De route start op de parkeerplaats aan het einde van de Hoefstraat in Berghem . Het eerste witte markeringspaaltje vindt u als u het rechter pad volgt (door het rechter draaihek).

Openbaar vervoer

Bus 257, uitstappen halte Overweg in Berghem. Vanaf daar is het 15 minuten lopen naar het startpunt (spoorlijn oversteken,

rechtsaf de Hoefstraat in, deze helemaal uitlopen tot u bij een tweetal metalen draaihekken komt).

Auto & parkeren

De parkeerplaats aan de Hoefstraat in Berghem  is geen officiële parkeerplaats. Overdag wordt parkeren gedoogd, mits u uw auto zodanig parkeert dat u de doorgang niet verspert.

Vanuit de richting *'s-Hertogenbosch* via de A59, afrit 16 Oss-Oost. Bij de rotonde de 2e afslag. Dan linksaf naar de Graafsebaan (N329) richting Oss. Bij de 1e stoplichten rechtsaf de Hartog Hartogsingel op. Bij de T-splitsing linksaf de Zevenbergseweg op. Op de rotonde neemt u de tweede afslag naar de Julianastraat. Deze gaat na 550 meter over in de Burgemeester Van Erpstraat. Na 2,2 kilometer gaat u rechtsaf de Hoefstraat op. Deze rijdt u helemaal uit tot 100 meter voor het bospad.

Vanuit de richting *Nijmegen* via de A50, afrit 17 Ravenstein (N277). Op de rotonde de eerste afslag richting Schaijk/Herpen. Dan rechts afslaan naar Erfsestraat richting Herpen. Op de rotonde de tweede afslag richting Herpen. Weg blijven volgen door het dorpje Herpen. Na 4,7 kilometer op de Berghemseweg linksaf de Hoefstraat in. Deze rijdt u helemaal uit tot 100 meter voor het bospad.

4. Rode wandelroute (5 km)

► Korte beschrijving

De rode wandelroute ligt in het noordoostelijk deel van de Herperduin. De route is 4,6 km lang, voert door bos en duingebied en langs het Groot Ganzenven ① en het Klompven ②.

Dit is de enige wandelroute die in de buurt van horeca ligt. Op de Schaijkseweg 12a te Herpen (oostkant Herperduin) is *Restaurant Herperduin* gevestigd (H). Dit is het witte landhuis met een rieten dak. Openingstijden: dinsdag tot en met vrijdag vanaf 17.30 uur, zaterdag vanaf 12.00 uur en zondag vanaf 10.30 uur. • 0486-414182.

Combinaties

U kunt de rode route combineren met de witte (8,4 km), oranje (9,7 km), witte en oranje (12,2 km), witte en gele (15,7 km) of witte, gele en oranje route (17,6 km).

Markering



Deze wandelroute is gemarkeerd met rode markeringen op paaltjes. Volg de paaltjes met de schuine kop mee (d.i. met de klok mee).

Startpunt

De route start op de parkeerplaats aan de Schaijkseweg/hoek Bosweg in Herpen (P3). Dit is niet de parkeerplaats van het bungalowpark, maar die tegenover het oude zwembad.

Openbaar vervoer

Bus 257, uitstappen halte Herperduin in Herpen. Daarna loopt u de parkeerplaats Bosgebied Herperduin op. U verlaat de parkeerplaats in de richting van de Bosweg. Op de Bosweg gaat u rechtsaf. Na 250 meter begint de route (op de T-kruising).

Auto & parkeren

Vanuit de richting *'s-Hertogenbosch* via de A59. De A59 gaat bij Oss over in de A50. Neem afrit 17 (Ravenstein/Herpen). Daarna rechtsaf richting Herpen. Lees verder bij >>

Vanuit de richting *Nijmegen* via de A50, afrit 17 Ravenstein (N277). Op de rotonde de eerste afslag richting Schaijk/Herpen. Dan rechts afslaan naar Erfsestraat richting Herpen. >> Op de rotonde de tweede afslag richting Herpen. Weg blijven volgen door het dorpje Herpen. Nadat u het viaduct bent overgestoken, de 2e afslag links richting Schaijk (volg bord 'Herperduin'). Na 500 meter rechtsaf de parkeerplaats (P3) op.

5. Oranje wandelroute (5 km)

► Korte beschrijving

De oranje wandelroute ligt in het zuidelijk deel van de Herperduin. De route is 5,1 km lang en voert door bos, duinen en het begrazingsgebied.

Combinaties


U kunt de oranje route combineren met de rode (9,7 km), witte (8,5 km), witte en rode (12,2 km), witte en gele (13,9 km) of witte, gele en rode route (17,6 km).

Markering



Deze wandelroute is gemarkeerd met oranje markeringen op paaltjes. Volg de paaltjes met de schuine kop mee (d.i. met de klok mee).

Startpunt

De route start op de parkeerplaats aan de Sint Annastraat in Schaijk .

Openbaar vervoer

Bus 257, uitstappen halte Runstraat in Schaijk. Vanaf daar is het 30 minuten lopen naar het startpunt (rechtsaf de Zandstraat in, rechtsaf de Lochtenburgstraat in, onder het viaduct door, linksaf de Willibrordusweg in, rechtsaf de Sint Annastraat in, deze helemaal uitlopen tot aan de parkeerplaats).

Auto & parkeren

De parkeerplaats aan de Sint Annastraat in Schaijk is met de auto als volgt bereikbaar.

Vanuit de richting *'s-Hertogenbosch* via de A59, afrit 16 Oss-Oost. Op de rotonde de 2e afslag nemen de N324 op richting Grave. Lees verder bij [>>](#)

Vanuit de richting *Nijmegen* via de A50 en de A59, afrit 16 Oss-Oost. Linksaf de Graafsebaan (N329) op richting Uden. Dan linksaf de N324 op richting Grave. [>>](#) Ga na 3,3 km linksaf de Gagelstraat op. Dan 2,2 km rechtdoor rijden (u gaat onder de A50 door). Aan het einde van de Sint Annastraat is de parkeerplaats.